



Freizeit an Gewässern

Stand: Juli.2005

Unser Landkreis Günzburg ist reich an Baggerseen. Vier unserer Seen sind als bedeutende Badeseen nach der EU-Richtlinie eingestuft und werden - wie auch zahlreiche weitere Seen - vom Gesundheitsamt laufend geprüft. Erholungssuchende kommen in großer Zahl. Da sind Probleme und Konflikte nicht ausgeschlossen. Gefahren können entstehen durch den Kiesabbaubetrieb und auch dadurch, dass sich z. B. Surfer und Badende in die Quere kommen. Auch das gemeinsame Baden von Hund und Mensch ist aus hygienischen Gründen bedenklich. Manche Seen sollen wiederum aus Gründen der Ökologie von den Freizeitaktivitäten verschont bleiben. Das Landratsamt hat deshalb durch eine Verordnung (letztmals 2005 aktualisiert), den Gemeingebrauch geregelt. Hierbei haben meine Mitarbeiter die schwierige Aufgabe erledigt, unterschiedlichste Ansprüche an die Nutzung der Gewässer unter einen Hut zu bringen. Ich bitte Sie um Verständnis für die Regelungen. **Nehmen Sie Rücksicht auf Andere und die Natur !**

Viel Spaß beim Baden, Surfen und sonstigen Sommerfreuden wünscht Ihnen

Hubert Hafner
Landrat

Der rücksichtsvolle Erholungssuchende beachtet:

- **Hunde** können beim Baden in das Wasser Krankheitserreger wie z. B. den Hundebandwurm aussondern und auf den Menschen übertragen. Dies kann sogar zum Tod führen. Ein ausdrückliches **Hunde-Badeverbot** gilt an den in der folgenden Tabelle genannten Seen vom 1. Mai bis 30. September.

Eine Ausnahme gilt für Jagdhunde im Rahmen der befugten Jagdausübung

- **Schilf- und Röhrichtbestände** sind für den Naturhaushalt sehr wertvoll. Das Betreten bzw. Befahren solcher Flächen ist daher verboten.
- Bootsfahrer und Surfer müssen auf andere, insbesondere Badegäste, besondere **Rücksicht nehmen**. Insofern gilt das gleiche wie im Straßenverkehr.
- Wo noch Kies abgebaut wird, lauern **Gefahren durch elektrische Leitungen, Steilböschungen, etc.** Machen Sie um solche Bereiche einen großen Bogen!
- **Schlammbecken** bei den Kieswaschanlagen sind gefährlich. Das Betreten und die mancherorts beliebte **Schlamm Schlacht** sind deshalb verboten.
- **Abfälle** nehmen Sie bitte wieder mit nach Hause! Die Seen sind keine Müllhalde. Erhebliche Verletzungen der Badegäste sind schon oft durch Glassplitter entstanden. Bitte, lassen Sie keinesfalls Glasflaschen oder Scherben zurück!
- **Autos** dürfen nur auf ausgewiesenen Flächen abgestellt werden. Kommen Sie doch mal mit dem **Fahrrad**!
- **Rettungswege** unbedingt freihalten - **auch für Sie!**
- Laute **Musik** stört Ihre Nachbarn und noch viel mehr die Tierwelt. Deshalb: Radio leise stellen oder zu Hause lassen!
- Für **Elektro-Modellboote** gelten teilweise Erleichterungen, aber nicht in ökologisch wertvollen Bereichen. Im Einzelnen siehe Tabelle weiter unten

• **Bußgelder bis zu 5.000 Euro** •

drohen, wenn der Verordnung oder den gesetzlichen Regelungen zuwidergehandelt wird.

Was ist erlaubt - was ist verboten ?

Seit 2005 zahlreiche Neuregelungen z. B. zu Elektro-Modellbooten und Tauchen !

Soweit unten nicht anders geregelt, gilt an unseren Baggerseen:

| Zulässig | Unzulässig |
|--|---|
| <ul style="list-style-type: none">• Baden und Tauchen ohne Atemgerät• Modellboote ohne Motor• Modellboote mit Elektromotor*, außer in Gebieten von (naturschutzrechtlich) "gemeinschaftlicher Bedeutung" (insb. "FFH-" und "SPA- Gebiete"), Europäischen Vogelschutzgebieten und Naturschutzgebieten**.• Eissport• Boote ohne Motor bis 9,20 m (z. B. Segelboote), sowie Ruderboote | <ul style="list-style-type: none">• Modellboote mit Verbrennungsmotor• Boote mit Motor (auch Elektro)• Boote über 9,20 m (außer Ruderboote)• Tauchen mit Atemgerät• Sonstige Sportveranstaltungen |

* Neuregelung aufgrund der Änderung des Bayerischen Wassergesetzes - BayWG - vom 1.8.2003

** Für die betreffenden Seen sind im Folgenden Regelungen getroffen

1. In den Teilbereichen der Baggerseen, **in denen noch Kies abgebaut** wird oder Verflutungen vorgenommen werden sowie im Bereich von Steilufern und Schlammabsetzbecken, gelten aus Sicherheitsgründen folgende Verbote:
 - Verbot des Surfens und Verbot des Fahrens mit Segelbooten und Ruderbooten
 - Badeverbot und Tauchverbot
 - Verbot des Eissports
 - Verbot von Modellbooten
2. In Seen, die von **Stromleitungen** gekreuzt werden, darf nicht mit Surfbrettern oder mit Segelbooten jeweils über 6 m Masthöhe gefahren werden.
3. Soweit in der folgenden Tabelle. **Tauchen** in einzelnen Seen ausnahmsweise erlaubt ist, darf dies - soweit im See auch Segeln oder Surfen zulässig ist - nur bei Absicherung der Taucher mit rot-weißen **Warnbojen** geschehen. Segler und Surfer haben einen Bereich mit Radius von 40 m um die gekennzeichneten Bereiche zu meiden.
4. Bei allen Freizeitbetätigungen ist größtmögliche **Reksicht auf die Natur** zu nehmen, insbesondere während der Brut- und Aufzuchtzeit (1. März bis 15. Juli). Röhrichtzonen und bewachsene Flachwasserbereiche dürfen nicht betreten werden. Besonders auch bei Wintersport ist auf die Rast- und Durchzugszeiten der Vögel Reksicht zu nehmen. Große Vogelansammlungen dürfen nicht gestört werden.

Folgende Sonderregelungen gelten für bestimmte Seen:

(Zusammenfassung von verschiedenen Verordnungen auch anderer Behörden, siehe insbesondere Verordnung des Landratsamtes vom 23.6.2005 - Freizeitnutzung an den Baggerseen im Landkreis Gnzburg; Regelung des Gemeindegebrauchs)

Die Regelungen gelten vom **1. Mai bis 30. September** jeden Jahres. Beschränkungen des Eissports gelten während der Frostperiode; Freigaben zum **Tauchsport vom 1. April bis 14. Oktober**. Wintertauchen ist nicht gestattet.

Jagdhunde bei der befugten Jagdausübung sind vom Verbot, Hunde in das Gewässer zu lassen, ausgenommen.

| Ort | Gemarkung, Flur-Nummern (Tfl. = Teilflche) | Gebruchliche Bezeichnung bzw. Lageangabe | Hinweis auf Lageplan (Anlage) | Erweiterung bzw. Beschrnkung des Gemeindegebrauchs |
|-------------|---|---|-------------------------------|---|
| Aletshausen | Winzer, 970 | Kaiser-Weiher (unmittelbar sdlich des gemeindlichen Kiesweihers ¹) | - | <ul style="list-style-type: none"> • Verbot von Modellbooten mit Motor (auch mit Elektro-Motor) |
| Aletshausen | Winzer, 972, 972/2, 973, 973/1 | Gemeindlicher Kiesweiher ² | - | <ul style="list-style-type: none"> • Verbot des Surfens und des Fahrens mit Segelbooten • Verbot des Eissports • Verbot, Hunde in das Gewsser zu lassen • Verbot von Modellbooten mit Motor (auch mit Elektro-Motor) |
| Aletshausen | Winzer, 992, 993 | Weiher nrdlich des Winzergrabens | - | <ul style="list-style-type: none"> • Verbot von Modellbooten mit Motor (auch mit Elektro-Motor) |
| Balzhausen | Balzhausen, 2028, 2031 | See unmittelbar sdlich der Kreisstrae GZ 12, stlicher See | Anlage 3 Nr. 5 | <ul style="list-style-type: none"> • Verbot des Surfens und des Fahrens mit Segelbooten • Verbot, Hunde in das Gewsser zu lassen |
| Balzhausen | Balzhausen, 2037, 2038, 2039 2041 | See unmittelbar nrdlich der Kreisstrae GZ 12, stlicher See ^{1, 2} | Anlage 3 Nr. 4 | <ul style="list-style-type: none"> • Verbot des Surfens und des Fahrens mit Segelbooten • Verbot, Hunde in das Gewsser zu lassen |
| Balzhausen | Balzhausen, 2042 | Mittlerer stlicher See nrdlich der Kreisstrae GZ 12 | Anlage 3 Nr. 3 | <ul style="list-style-type: none"> • Verbot, Hunde in das Gewsser zu lassen |
| Balzhausen | Balzhausen, 2044, 2050 | Badesee Balzhausen (See unmittelbar nrdlich der Kreisstrae GZ 12, westl. See) | Anlage 3 Nr. 11 | <ul style="list-style-type: none"> • Verbot, Hunde in das Gewsser zu lassen |
| Breitenthal | Breitenthal, 197(Tfl.), 198 (Tfl.), 199 (Tfl.), 219, 219/1, 200, 201, 202, 203, 203/1, 203/2, 204, 205, 206, 220, 220/2; Seifertshofen, 153 | Oberrieder Weiher ^{1, 2} | - | <ul style="list-style-type: none"> • Verbot, Hunde in das Gewsser zu lassen • Erlaubt: Tauchen mit Atemgert. • verboten, vom nordstlichen Ufer des Oberrieder Weihers (= Badeufer) aus zu segeln und zu surfen • Siehe Seite 3 Nr. 3 |
| Breitenthal | Breitenthal, 208 - 211 | Weiher unmittelbar swestl. des Oberrieder Weihers- Bereich Nord-West | - | <ul style="list-style-type: none"> • Verbot, zu segeln und zu surfen <p>Hinweis: Regelung betrifft nicht den (sdlicheren) Teil des Sees im Landkreis Unterallgu</p> |
| Breitenthal | Nattenhausen 915, 921 (Tfl.), 924 - 929 | Motz-Weiher | - | <ul style="list-style-type: none"> • Verbot, Hunde in das Gewsser zu lassen • Im Bereich der Biotopflchen im stlichen Bereich ist jede Freizeitnutzung ausgeschlossen |
| Breitenthal | Nattenhausen 935, 935/2, 936, 937, 938 (Tfl.) | ECO-Weiher | - | <ul style="list-style-type: none"> • Verbot, Hunde in das Gewsser zu lassen • Bei den Biotopflchen am Sufer ist jede Freizeitnutzung ausgeschlossen |

¹ Hinweis: Der See ist Badesee nach der EG-Richtlinie ber Badegewsser.

² Hinweis: Der See wird regelmsig vom Gesundheitsamt Gmzburg auf die Wasserqualitt hin berprft.

| Ort | Gemarkung, Flur-Nummern (Tfl. = Teilflche) | Gebruchliche Bezeichnung bzw. Lageangabe | Hinweis auf Lageplan (Anlage) | Erweiterung bzw. Beschrnkung des Gemeindegebrauchs |
|------------|---|--|-------------------------------|---|
| Bubesheim | Bubesheim, 2077 | Wasserburger See ^{2, 3} | - | <ul style="list-style-type: none"> • Verbot, Hunde in das Gewsser zu lassen • Verbot, auerhalb der durch Bojen gekennzeichneten Flche zu baden • Verbot, mit Wasserfahrzeugen zu fahren (auer Fischerei) |
| Burgau | Burgau, 2925 - 2936 | Esslinger See (Unmittelbar westlich der Mindel, nrdlich der Riedmhle) | - | <ul style="list-style-type: none"> • Verbot des Surfens • Verbot des Fahrens mit Segelbooten • Verbot, Hunde in das Gewsser zu lassen |
| Burgau | Burgau, 3939 - 3946 | Blechsee (Westlich des Esslinger Sees) | - | <ul style="list-style-type: none"> • Verbot des Surfens • Verbot des Fahrens mit Segelbooten • Verbot, Hunde in das Gewsser zu lassen |
| Burgau | Burgau, 4041 | Goldsee (Sdlich von Esslinger See und Blechsee) | - | <ul style="list-style-type: none"> • Verbot des Surfens • Verbot des Fahrens mit Segelbooten • Verbot, Hunde in das Gewsser zu lassen |
| Burtenbach | Burtenbach, 2608, 2610 | See unmittelbar westlich der Mindel, nrdlich des Baugebiets Krautgrten | - | <ul style="list-style-type: none"> • Verbot des Surfens • Verbot des Fahrens mit Segelbooten • Verbot, Hunde in das Gewsser zu lassen |
| Burtenbach | Burtenbach, 2762/1, 2763 - 2766, 2770, 2771 | Badesee Burtenbach ² | - | <ul style="list-style-type: none"> • Verbot des Surfens • Verbot des Fahrens mit Segelbooten • Verbot, Hunde in das Gewsser zu lassen |
| Burtenbach | Burtenbach, 2821 - 2825 | 1. See sdlich der Kreisstrae GZ 1 | - | <ul style="list-style-type: none"> • Verbot, Hunde in das Gewsser zu lassen |
| Burtenbach | Burtenbach, 2827 - 2841 | 2. See sdlich der Kreisstrae GZ 1 | - | <ul style="list-style-type: none"> • Verbot, Hunde in das Gewsser zu lassen |
| Burtenbach | Kemnat, 550 | Badesee Kemnat ² | - | <ul style="list-style-type: none"> • Verbot des Surfens und des Fahrens mit Segelbooten • Verbot, Hunde in das Gewsser zu lassen |
| Burtenbach | Oberwaldbach, 559 | Bhm-See | - | <ul style="list-style-type: none"> • Verbot, Hunde in das Gewsser zu lassen |
| Gnzburg | Gnzburg, 3615/2 | Westlicher Schreck-See | Anlage 1 See Nr. 7 | <ul style="list-style-type: none"> • Verbot des Surfens und des Fahrens mit Segelbooten • Verbot, Hunde in das Gewsser zu lassen • Verbot des Eissports • Verbot von Modellbooten mit Motor (auch mit Elektro-Motor) |
| Gnzburg | Gnzburg, 3621 (Tfl.) | Nrdlicher Mooswaldsee (West) ⁴ | Anlage 1 See Nr. 8 | <ul style="list-style-type: none"> • Badeverbot im Bereich von 20 m um die Halbinsel • Verbot, Hunde in das Gewsser zu lassen • Verbot des Surfens und des Fahrens mit Segelbooten • Verbot von Modellbooten mit Motor (auch mit Elektro-Motor) |
| Gnzburg | Gnzburg, 3621 (Tfl.) | Nrdlicher Mooswaldsee (Ost) ⁴ | Anlage 1 See Nr. 9 | <ul style="list-style-type: none"> • Verbot des Surfens und Fahrens mit Segelbooten und Ruderbooten • Verbot, Hunde in das Gewsser zu lassen • Verbot des Eissports • Verbot von Modellbooten mit Motor (auch mit Elektro-Motor) |

³ Hinweis: Der See liegt im Landschaftsschutzgebiet Gnzriedweiher mit Umgebung (Verordnung des Landkreises Gnzburg vom 20.3.1979, LKrABl. 12/1979.)

⁴ Dieser See liegt im Landschaftsschutzgebiet Leipheimer und Gnzburger Moos (Verordnung des Landratsamtes Gnzburg vom 7.7.1977, LKrABl. 28/1977)

| Ort | Gemarkung, Flur-Nummern (Tfl. = Teilfläche) | Gebrüchliche Bezeichnung bzw. Lageangabe | Hinweis auf Lageplan (Anlage) | Erweiterung bzw. Beschränkung des Gemeingebrauchs |
|----------|---|--|-------------------------------------|---|
| Gönzburg | Gönzburg, 3621 (Tfl.) | ☐Südlicher Mooswaldsee (West)☐ ^{1, 2} | Anlage 1 See Nr. 10 | <ul style="list-style-type: none"> • Verbot des Surfens und des Fahrens mit Segelbooten • Verbot, Hunde in das Gewässer zu lassen • Erlaubt: Tauchen mit Atemgerät • Erlaubt: Elektro-Modellboote • Siehe Seite 3 Nr. 3 |
| Gönzburg | Gönzburg, 3621 (Tfl.) | ☐Südlicher Mooswaldsee (Ost)☐ | Anlage 1 See Nr. 11 | <ul style="list-style-type: none"> • Verbot des Surfens und des Fahrens mit Segelbooten • Verbot, Hunde in das Gewässer zu lassen • Erlaubt: Tauchen mit Atemgerät • Verbot von Modellbooten mit Motor (auch mit Elektro-Motor) • Siehe Seite 3 Nr. 3 |
| Gönzburg | Gönzburg, 3621 (Tfl.) | ☐Mehrle - See☐ | Anlage 1 See Nr. 12 | <ul style="list-style-type: none"> • Verbot des Fahrens mit Segelbooten • Verbot, Hunde in das Gewässer zu lassen • Erlaubt: Tauchen mit Atemgerät • Erlaubt: Elektro-Modellboote • Siehe Seite 3 Nr. 3 |
| Gönzburg | Gönzburg, 3621 (Tfl.) | ☐Mooswaldsee West - ☐stlicher Teilsee☐ im Volksmund auch "Sdsee" genannt, ☐Wassersport vorgesehen | Anlage 1 See Nr. 13 | <ul style="list-style-type: none"> • Badeverbot außerhalb eines 20-Meter-Streifens entlang des Ostufers • Badeverbot im 20-m-Bereich der Steganlagen • Verbot, Hunde in das Gewässer zu lassen • Erlaubt: Tauchen mit Atemgerät Hinweis: Eine Abstimmung der Taucher mit dem örtlich ansässigen Tauchclub "Seeigel" wird dringend empfohlen. Dieser veranlasst eine Warnbeflaggung bei Tauchbetrieb. • Erlaubt: Elektro-Modellboote • Im Bereich der Biotopflächen im westlichen Bereich ist jede Freizeitnutzung ausgeschlossen • Siehe Seite 3 Nr. 3 |
| Gönzburg | Gönzburg, 3621 (Tfl.) | ☐Mooswaldsee West - westlicher Teilsee☐ | Anlage 1 See Nr. 14 | <ul style="list-style-type: none"> • Verbot des Surfens und des Fahrens mit Segelbooten und Ruderbooten • Verbot des Eissports • Badeverbot • Verbot von Modellbooten mit Motor (auch mit Elektro-Motor) |
| Gönzburg | Reisensburg, 531 | 3 kleine Weiher ☐stlich des ☐Gro- ☐en Grie☐le- Sees☐ ⁵ | Anlage 2 See Nr. 29 | <ul style="list-style-type: none"> • Verbot des Badens • Verbot des Befahrens mit Wasserfahrzeugen aller Art • Verbot von Modellbooten mit Motor (auch mit Elektro-Motor) |
| Gönzburg | Reisensburg, 543 | ☐Gro☐er Grie☐le- See☐ ⁵ | Anlage 2 See Nr. 31 | <ul style="list-style-type: none"> • Verbot des Badens • Verbot des Befahrens mit Wasserfahrzeugen aller Art • Verbot von Modellbooten mit Motor (auch mit Elektro-Motor) |
| Gönzburg | Reisensburg, 543, 544 | weitere kleinere Seen ⁵ | - | <ul style="list-style-type: none"> • Verbot des Badens • Verbot des Befahrens mit Wasserfahrzeugen aller Art • Verbot von Modellbooten mit Motor (auch mit Elektro-Motor) |

| Ort | Gemarkung, Flur-Nummern (Tfl. = Teilfläche) | Gebrüchliche Bezeichnung bzw. Lageangabe | Hinweis auf Lageplan (Anlage) | Erweiterung bzw. Beschrnkung des Gemeingebrauchs |
|----------|---|--|-------------------------------------|--|
| Gmz burg | Reisensburg, 544 | Bibersee ⁵ | Anlage 2 See Nr. 28 | <ul style="list-style-type: none"> • Verbot des Badens • Verbot des Befahrens mit Wasserfahrzeugen aller Art • Verbot von Modellbooten mit Motor (auch mit Elektro-Motor) |
| Gmz burg | Reisensburg, 544 | Voglersee ⁵ | Anlage 2 See Nr. 30 | <ul style="list-style-type: none"> • Verbot des Badens • Verbot des Befahrens mit Wasserfahrzeugen aller Art • Verbot von Modellbooten mit Motor (auch mit Elektro-Motor) |
| Gmz burg | Reisensburg, 544 | Naturschutzsee ⁵ | Anlage 2 See Nr. 34 | <ul style="list-style-type: none"> • Verbot des Badens • Verbot des Befahrens mit Wasserfahrzeugen aller Art • Verbot von Modellbooten mit Motor (auch mit Elektro-Motor) |
| Gmz burg | Reisensburg, 547 | Lichtesee ⁵ | Anlage 2 See Nr. 20 | <ul style="list-style-type: none"> • Verbot des Badens • Verbot des Befahrens mit Wasserfahrzeugen aller Art • Verbot von Modellbooten mit Motor (auch mit Elektro-Motor) |
| Gmz burg | Reisensburg, 567 - 576 | Erdbeersee ^{1, 2, 5} | Anlage 2 See Nr. 17 | <ul style="list-style-type: none"> • Verbot des Surfens • Verbot des Fahrens mit Segelbooten • Verbot, Hunde in das Gewässer zu lassen |
| Gmz burg | Reisensburg, 730 - 736, 750 | Lutzenberger See - Teil Ost ^{2, 5} | Anlage 2 See Nr. 23 | <ul style="list-style-type: none"> • Verbot des Surfens und des Fahrens mit Segelbooten • Verbot, Hunde in das Gewässer zu lassen • Erlaubt: Tauchen mit Atemgerät • Siehe Seite 3 Nr. 3 |
| Gmz burg | Reisensburg, 778 | Fuchswrth ⁵ | Anlage 2 See Nr. 26 | <ul style="list-style-type: none"> • Verbot des Badens • Verbot des Befahrens mit Wasserfahrzeugen aller Art • Verbot von Modellbooten mit Motor (auch mit Elektro-Motor) |
| Gmz burg | Reisensburg, 783 | Butzenwrthle-See ⁵ | Anlage 2 See Nr. 18 | <ul style="list-style-type: none"> • Verbot des Befahrens mit Wasserfahrzeugen, auer fr Fischerei • Verbot von Modellbooten mit Motor (auch mit Elektro-Motor) |
| Gmz burg | Reisensburg, 950 - 954 | stlicher Schreck-See | Anlage 1 See Nr. 5 | <ul style="list-style-type: none"> • Verbot des Surfens und des Fahrens mit Segelbooten • Verbot, Hunde in das Gewässer zu lassen • Verbot des Eissports |
| Gmz burg | Reisensburg, 997 | Gruber-See ⁵ | Anlage 2 See Nr. 6 | <ul style="list-style-type: none"> • Verbot des Badens • Verbot des Befahrens mit Wasserfahrzeugen aller Art • Verbot von Modellbooten mit Motor (auch mit Elektro-Motor) |
| Gmz burg | Reisensburg, 998-1001, 1053, 1057 | Schurr-See Reisingburg ⁵ | Anlage 2 See Nr. 3 | <ul style="list-style-type: none"> • Verbot des Badens • Verbot des Befahrens mit Wasserfahrzeugen aller Art • Verbot von Modellbooten mit Motor (auch mit Elektro-Motor) |
| Gmz burg | Riedhausen, 341 | Fetzer-See Riedhausen (Westlich des Vollmersees) | Anlage 1 See Nr. 1 | <ul style="list-style-type: none"> • Verbot, Hunde in das Gewässer zu lassen • Verbot von Modellbooten mit Motor (auch mit Elektro-Motor) |

⁵ Hinweis: Dieser See liegt im Landschaftsschutzgebiet Donauauen zwischen Gmz burg und Gundelfingen (Verordnung des Bezirks Schwaben vom 13.6.1995, RegABl. 17/1995.)

| Ort | Gemarkung, Flur-Nummern (Tfl. = Teilflche) | Gebruchliche Bezeichnung bzw. Lageangabe | Hinweis auf Lageplan (Anlage) | Erweiterung bzw. Beschrnkung des Gemeingebrauchs |
|-------------------------|--|--|-------------------------------------|--|
| Gnzburg | Riedhausen, 448/1 | Vollmersee 2 a (Nrdlicher See) | Anlage 1 See Nr. 2 a | <ul style="list-style-type: none"> • Verbot des Surfens und des Fahrens mit Segelbooten und Ruderbooten • Verbot des Eissports • Badeverbot • Verbot von Modellbooten mit Motor (auch mit Elektro-Motor) |
| Gnzburg | Riedhausen, 448/1 | Vollmersee 2 b (Sdlicher See) | Anlage 1 See Nr. 2 b | <ul style="list-style-type: none"> • Verbot, Hunde in das Gewsser zu lassen • Badeverbot im Ostbereich (Nord-, Ost- und Sdseite) ab der Hhe der Halbinsel (siehe Lageplan) • Verbot von Modellbooten mit Motor (auch mit Elektro-Motor) |
| Gnzburg | Riedhausen, 448/1 | Vollmersee 2 c (stlicher See) | Anlage 1 See Nr. 2 c | <ul style="list-style-type: none"> • Verbot des Surfens und des Fahrens mit Segelbooten und Ruderbooten • Verbot des Eissports • Badeverbot • Verbot von Modellbooten mit Motor (auch mit Elektro-Motor) |
| Gnzburg | Wasserburg | Wasserburger See" siehe Bubesheim | | |
| Jettingen- Scheppach | Jettingen, 2720 | Huber-See (sdlich der Ver- bindungsstrae Jettingen - Sch- nenberg) | Anlage 6 See Nr. 1 | <ul style="list-style-type: none"> • Verbot, Hunde in das Gewsser zu lassen |
| Jettingen- Scheppach | Jettingen, 2721, 2722/1, 2722; Schnenberg 403, 404 | Schnenberger See | Anlage 6 See Nr. 2 | <ul style="list-style-type: none"> • Verbot, Hunde in das Gewsser zu lassen • Erlaubt: Tauchen mit Atemgerat • Siehe Seite 3 Nr. 3 |
| Jettingen- Scheppach | Jettingen, 2724 und 2725 | Leitenmaier-See | Anlage 6 See Nr. 8 | <ul style="list-style-type: none"> • Verbot, Hunde in das Gewsser zu lassen |
| Jettingen- Scheppach | Jettingen, 2727/1 | Wehner-See bzw. Konzen- berger See | Anlage 6 See Nr. 5 | <ul style="list-style-type: none"> • Verbot, Hunde in das Gewsser zu lassen |
| Jettingen- Scheppach | Jettingen, 3035 | Lutzenberger- See | Anlage 6 See Nr. 6 | <ul style="list-style-type: none"> • Verbot, Hunde in das Gewsser zu lassen |
| Jettingen- Scheppach | Jettingen, 3040 | Heiligmannsee ² | Anlage 6 See Nr. 7 | <ul style="list-style-type: none"> • Verbot des Surfens • Verbot des Fahrens mit Segelbooten • Verbot, Hunde in das Gewsser zu lassen • Erlaubt: Elektro-Modellboote |
| Jettingen- Scheppach | Scheppach, 306/2 | Autobahnsee ² | - | <ul style="list-style-type: none"> • Verbot, Hunde in das Gewsser zu lassen |
| Jettingen- Scheppach | Schnenberg 672 - 674 | Vogg-See | Anlage 6 See Nr. 4 | <ul style="list-style-type: none"> • Verbot, Hunde in das Gewsser zu lassen |
| Ktz | Groktz, 2386/2 | Baggersee Ktz ² | - | <ul style="list-style-type: none"> • Verbot, Hunde in das Gewsser zu lassen |
| Leipheim | Leipheim, 4264 | Grieese ^{6, 7} | Anlage 5 See Nr. 13 | <ul style="list-style-type: none"> • Verbot, Hunde in das Gewsser zu lassen • Verbot von Modellbooten mit Motor (auch mit Elektro-Motor) |
| Leipheim | Leipheim, 4360, 6361 | Stadtsee Leip- heim ca 1,5 km nordstlich von Leipheim | - | <ul style="list-style-type: none"> • Verbot, Hunde in das Gewsser zu lassen • Verbot von Modellbooten mit Motor (auch mit Elektro-Motor) |

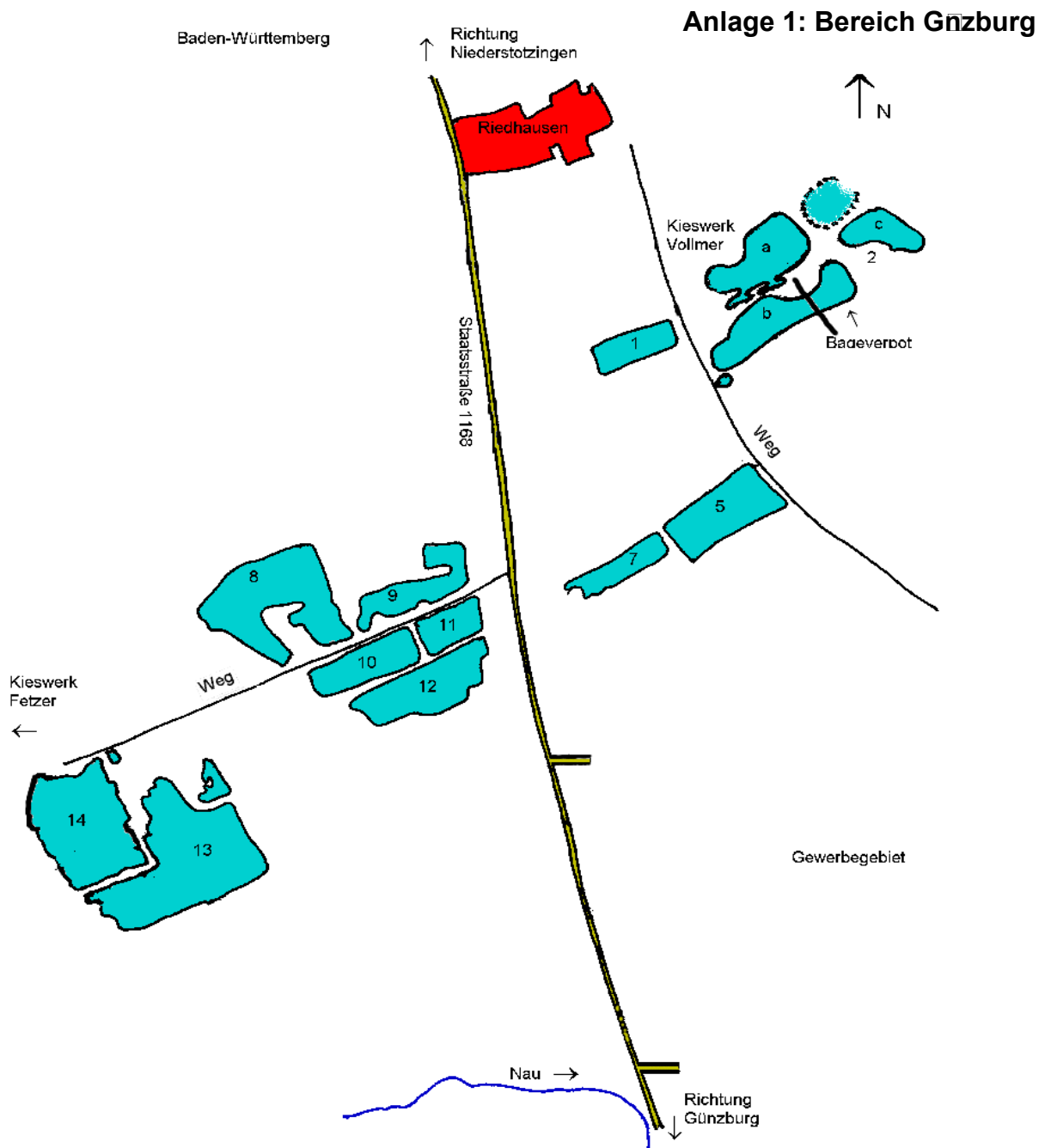
⁶ Hinweis : Der See mit Umgriff ist als Naturdenkmal geschzt (Verordnung des Landkreises Gnzburg (LkrABl. Nr 40/ 1936)

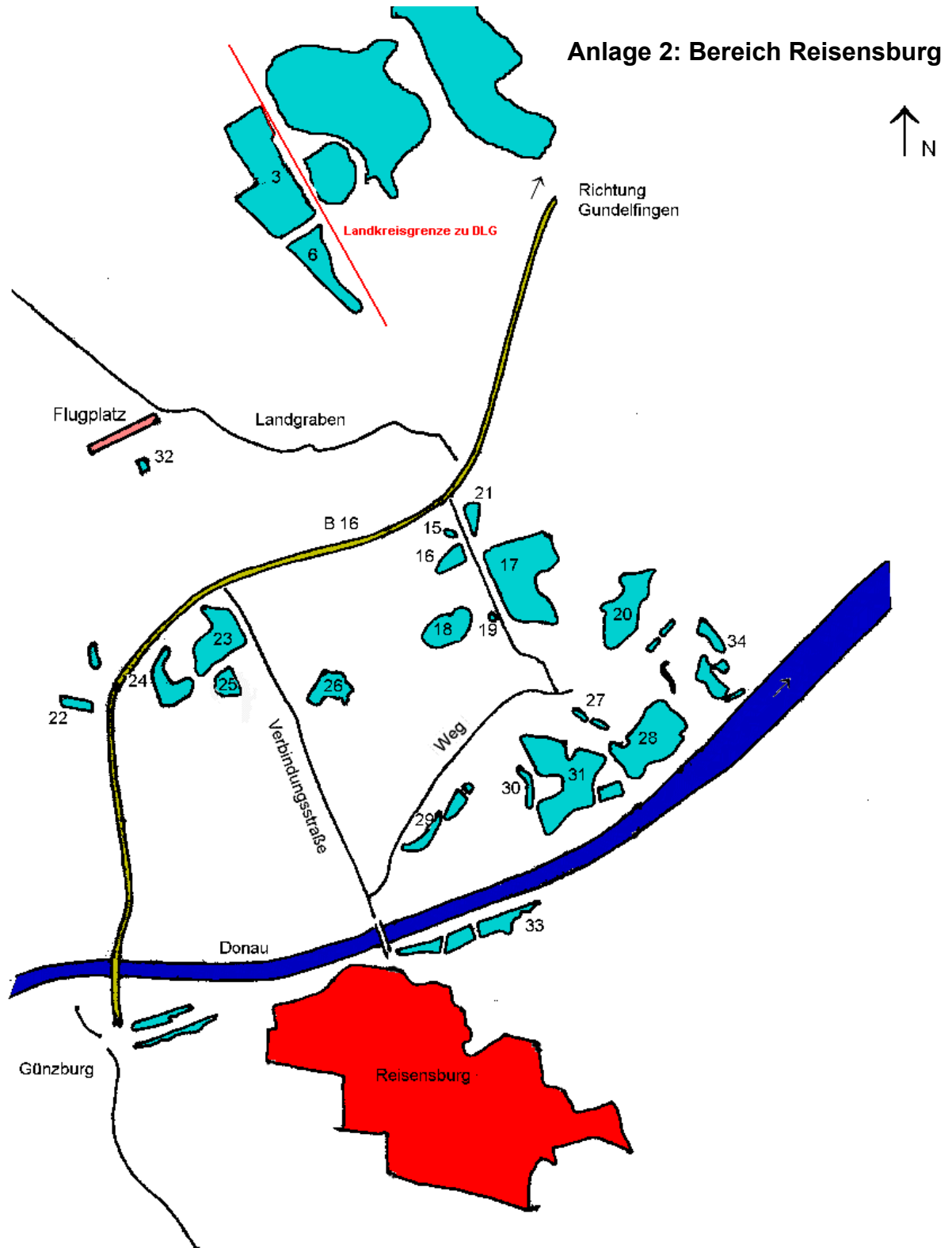
| Ort | Gemarkung, Flur-Nummern (Tfl. = Teilfl che) | Gebr uchliche Bezeichnung bzw. Lageangabe | Hinweis auf Lageplan (Anlage) | Erweiterung bzw. Beschr nkung des Gemeindegebrauchs |
|---------------|---|---|-----------------------------------|---|
| Leipheim | Riedheim, 490, 490/1, 491 - 497 |  Nusser-See 1 - West ^{2, 3} (s dlich der Autobahn A 8) | Anlage 5 See Nr. 1 | <ul style="list-style-type: none"> Verbot, Hunde in das Gew sser zu lassen Hinweis: Die Regelung des Landratsamtes G nzburg bezieht sich nicht auf das kleine Teilst ck des Sees im Nordwesten, das zu Baden-W rttemberg geh rt. |
| Leipheim | Riedheim, 499 - 501, 502/1, 503 - 505, 505/1 |  Nusser-See 2 - Ost (s dlich der Autobahn A 8) | Anlage 5 See Nr. 2 | <ul style="list-style-type: none"> Verbot des Surfens und des Fahrens mit Segelbooten Verbot, Hunde in das Gew sser zu lassen |
| Leipheim | Riedheim, 508 - 510 (Tfl.), 526 - 528, 528/1, 529 |  Ostertageseen West und Ost ^{2, 7} | Anlage 5 See Nrn. 3 und 4 | <ul style="list-style-type: none"> Verbot des Surfens und des Fahrens mit Segelbooten Verbot, Hunde in das Gew sser zu lassen |
| Leipheim | Riedheim, 546 - 548 | "Edelmann-See" | Anlage 5 See Nr.16 | <ul style="list-style-type: none"> Verbot, Hunde in das Gew sser zu lassen |
| Leipheim | Riedheim, 882 (Tfl.), |  Himmelsreuth  | Anlage 5 See Nr. 15 | <ul style="list-style-type: none"> Verbot von Modellbooten mit Motor (auch mit Elektro-Motor) |
| Leipheim | Riedheim, 900 (Tfl.), | 3 kleine Seen  stlich des Grie -Sees ⁷ | Anlage 5 See Nr. 14 | <ul style="list-style-type: none"> Verbot von Modellbooten mit Motor (auch mit Elektro-Motor) |
| Leipheim | Riedheim, 937 u. a. | Schurr-See ( stlich des FKK-Sees ⁷) | Anlage 5 See Nr. 6 | <ul style="list-style-type: none"> Verbot von Modellbooten mit Motor (auch mit Elektro-Motor) |
| Leipheim | Riedheim, 1243 (Tfl.), 1250 |  FKK-See ^{2, 7} | Anlage 5 See Nr. 5 | <ul style="list-style-type: none"> Verbot, Hunde in das Gew sser zu lassen Verbot von Modellbooten mit Motor (auch mit Elektro-Motor) |
| Leipheim | Riedheim, 1247, 1247/2, 1250 (Tfln). | Seenkette entlang Donau, ⁷ | Anlage 5 See Nrn. 7, 8, 9, 10, 11 | <ul style="list-style-type: none"> Verbot von Modellbooten mit Motor (auch mit Elektro-Motor) |
| M nsterhausen | Hagenried, 88 |  Hagenrieder Weiher (n rdlich der Verbindungsstra e Hagenried - M nsterhausen) | - | <ul style="list-style-type: none"> Verbot, Hunde in das Gew sser zu lassen |
| M nsterhausen | M nsterhausen, 2663 - 2667, 2669, 2688 |  Leitenmaier-See M nsterhausen  | - | <ul style="list-style-type: none"> Verbot des Surfens und des Fahrens mit Segelbooten Verbot, Hunde in das Gew sser zu lassen |
| M nsterhausen | M nsterhausen, 2672, 2673 |  Hartinger Weiher  | - | <ul style="list-style-type: none"> Verbot des Surfens Verbot, Hunde in das Gew sser zu lassen |
| M nsterhausen | M nsterhausen, 2922 |  Frey-See  | - | <ul style="list-style-type: none"> Verbot, Hunde in das Gew sser zu lassen |
| Neuburg | Edelstetten 2283, 2285 |  Esterhazy-See  | Anlage 4 See Nr. 12 | <ul style="list-style-type: none"> Verbot, Hunde in das Gew sser zu lassen |
| Neuburg | Edelstetten |  Kaiser-Weiher  siehe unten bei Thannhausen | Anlage 4 Nr. 8 | |
| Offingen | Offingen, 2704/5 |  Zwei kleine Baggerseen in den Donau-Auen s d. des Donaudammes ⁵ | - | <ul style="list-style-type: none"> Verbot des Badens Verbot des Befahrens mit Wasserfahrzeugen aller Art Verbot von Modellbooten mit Motor (auch mit Elektro-Motor) |
| Offingen | Offingen, 2708 |  Vier kleine Weiher in den Donau-Auen s d. der Donau (nordwestlich Bahnhof Neu-Offingen) ⁵ | - | <ul style="list-style-type: none"> Verbot des Badens Verbot des Befahrens mit Wasserfahrzeugen aller Art Verbot von Modellbooten mit Motor (auch mit Elektro-Motor) |

⁷ Hinweis: Der See liegt im Bereich des Landschaftsschutzgebietes  Donautal zwischen Wei ingen und G nzburg  (Verordnung des Landratsamtes G nzburg vom 28.10.1997, LkrABl. 45/1997)

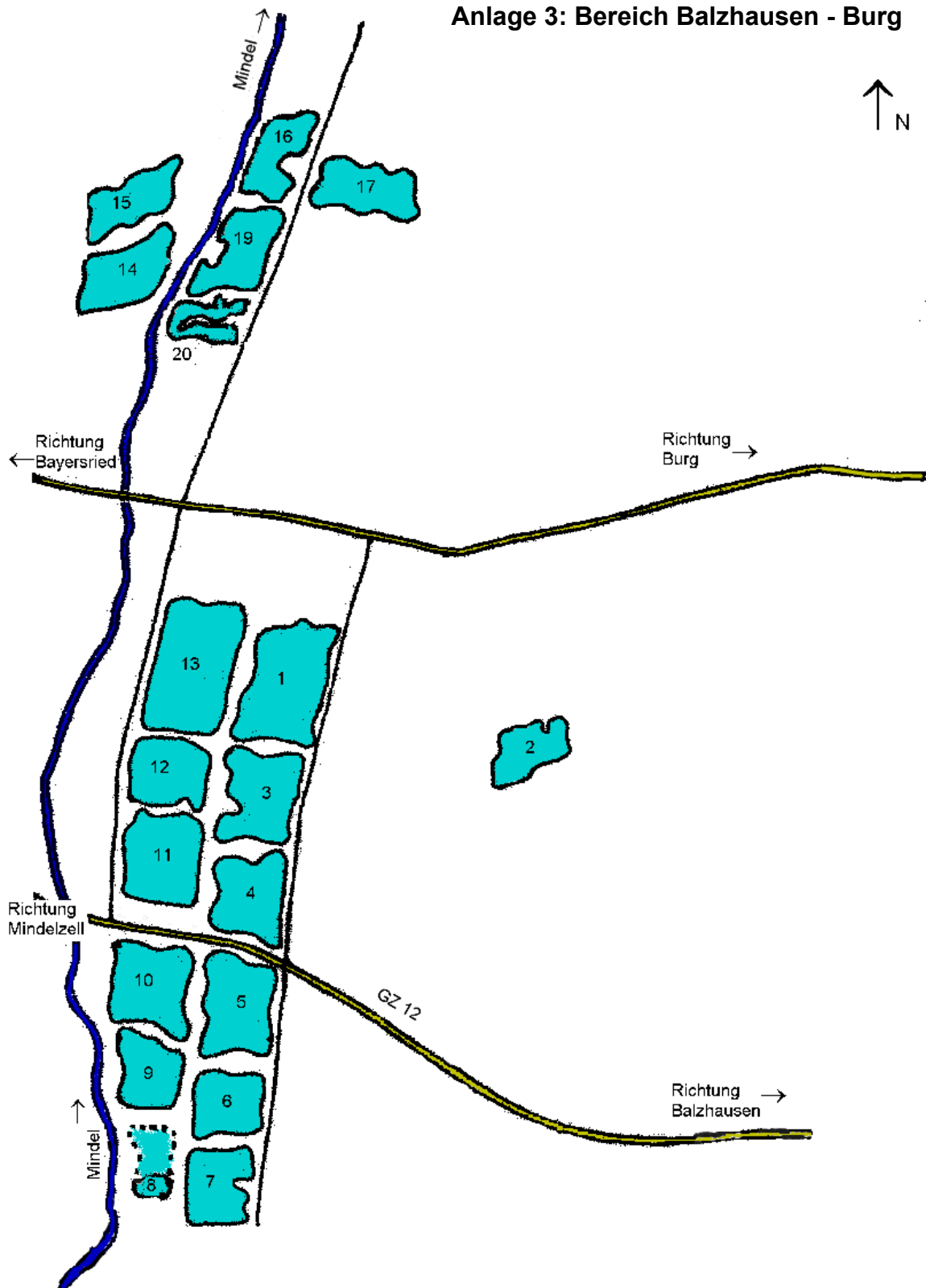
| Ort | Gemarkung, Flur-Nummern (Tfl. = Teilfläche) | Gebrüchliche Bezeichnung bzw. Lageangabe | Hinweis auf Lageplan (Anlage) | Erweiterung bzw. Beschränkung des Gemeingebrauchs |
|-----------------------|---|--|-------------------------------------|--|
| Rettenbach | Remshart, 255 | ☐ Silbersee ☐ | - | <ul style="list-style-type: none"> • Verbot des Fahrens mit Segelbooten • Verbot des Surfens vom westlichen und südlichen Ufer aus • Verbot: Einsatz von Surfbrettern mit mehr als 6 m Masthöhe (Stromleitung !) • Verbot, Hunde in das Gewässer zu lassen • Erlaubt: Tauchen mit Atemgerät • Siehe oben Nr. 3 |
| Thannhausen | Burg, 738 - 741 | Seen nördlich der Straße GZ 12; nordöstlicher See | Anlage 3 Nr. 1 | <ul style="list-style-type: none"> • Verbot, Hunde in das Gewässer zu lassen |
| Thannhausen | Burg, 763 - 765 | Seen nördlich der Straße GZ 12; nordwestlicher See | Anlage 3 Nr. 13 | <ul style="list-style-type: none"> • Verbot, Hunde in das Gewässer zu lassen |
| Thannhausen | Burg, 768 | Seen nördlich der Straße GZ 12; mittlerer westlicher See | Anlage 3 Nr. 12 | <ul style="list-style-type: none"> • Verbot, Hunde in das Gewässer zu lassen |
| Thannhausen | Burg, 1096, 1096/1, 1097 | ☐ Großer Bisle-Weiher ☐ | Anlage 3 Nr. 17 | <ul style="list-style-type: none"> • Verbot, Hunde in das Gewässer zu lassen |
| Thannhausen | Burg, 1102, 1103, 1104 | ☐ stlich der Mindel nördlich des Kieswerks Miller; nördlicher See | Anlage 3 Nr. 16 | <ul style="list-style-type: none"> • Verbot, Hunde in das Gewässer zu lassen |
| Thannhausen | Burg, 1113 | ☐ stlich der Mindel südlich des Kieswerks Miller; südlicher See | Anlage 3 Nr. 20 | <ul style="list-style-type: none"> • Verbot, Hunde in das Gewässer zu lassen |
| Thannhausen | Thannhausen, 1923 - 1926, 1944 - 1948 | ☐ Bade- und Surfsee Thannhausen ☐ ² nördlich der Staatsstraße 2023 | Anlage 4 Nr. 4 | <ul style="list-style-type: none"> • Verbot, Hunde in das Gewässer zu lassen • Erlaubt: Tauchen mit Atemgerät • Wegen Stromleitung: Verbot von Surfbrettern und von Segelbooten mit Masthöhe > 6 m • Siehe Seite 3 Nr. 3 |
| Thannhausen / Neuburg | Thannhausen; 1955, 1956, Edelstetten, 2264, 2265 | ☐ Kaiser - See ☐ Sdl. der Staatsstraße 2023 | Anlage 4 Nr. 8 | <ul style="list-style-type: none"> • Verbot, Hunde in das Gewässer zu lassen • Erlaubt: Tauchen mit Atemgerät • Siehe Seite 3 Nr. 3 |
| Ursberg | Bayersried, 680, 703 - 708 | Sdlich der Verbindungsstraße Bayersried Thannhausen - westlich der Mindel - südlicher Weiher | - | <ul style="list-style-type: none"> • Verbot, Hunde in das Gewässer zu lassen |
| Ursberg | Mindelzell 1601 | ☐ Dorfweiher Mindelzell ☐ stl. der Straße Mindelzell - Tiefenried, unmittelbar westlich der Mindel | - | <ul style="list-style-type: none"> • Verbot, Hunde in das Gewässer zu lassen |
| Ursberg | Mindelzell 1803 - 1806/1 | 3 Weiher ca. 250 m nördlich der Gemeindeverbindungsstraße Mindelzell - Tiefenried | - | <ul style="list-style-type: none"> • Verbot von Modellbooten mit Motor (auch mit Elektro-Motor) |

| Ort | Gemarkung, Flur-Nummern (Tfl. = Teilfläche) | Gebrüchliche Bezeichnung bzw. Lageangabe | Hinweis auf Lageplan (Anlage) | Erweiterung bzw. Beschrnkung des Gemeindegebrauchs |
|------------|---|---|-------------------------------|--|
| Ursberg | Mindelzell 1818 - 1821/2 | 2 Weiher unmittelbar nrdlich der Gemeindeverbindungsstrae Mindelzell - Tiefenried | - | <ul style="list-style-type: none"> • Verbot von Modellbooten mit Motor (auch mit Elektro-Motor) |
| Ursberg | Oberrohr, 1232 - 1234 | Weiher bei St. Maria | - | <ul style="list-style-type: none"> • Verbot, Hunde in das Gewsger zu lassen |
| Wiesenbach | Unterbleichen, 230, 231 | Nrdlich der Strae Oberegg - Unterbleichen | | <ul style="list-style-type: none"> • Verbot, Hunde in das Gewsger zu lassen |
| Wiesenbach | Oberegg, 540 | Nrdlich der Strae Oberegg - Unterbleichen | | <ul style="list-style-type: none"> • Verbot, Hunde in das Gewsger zu lassen |

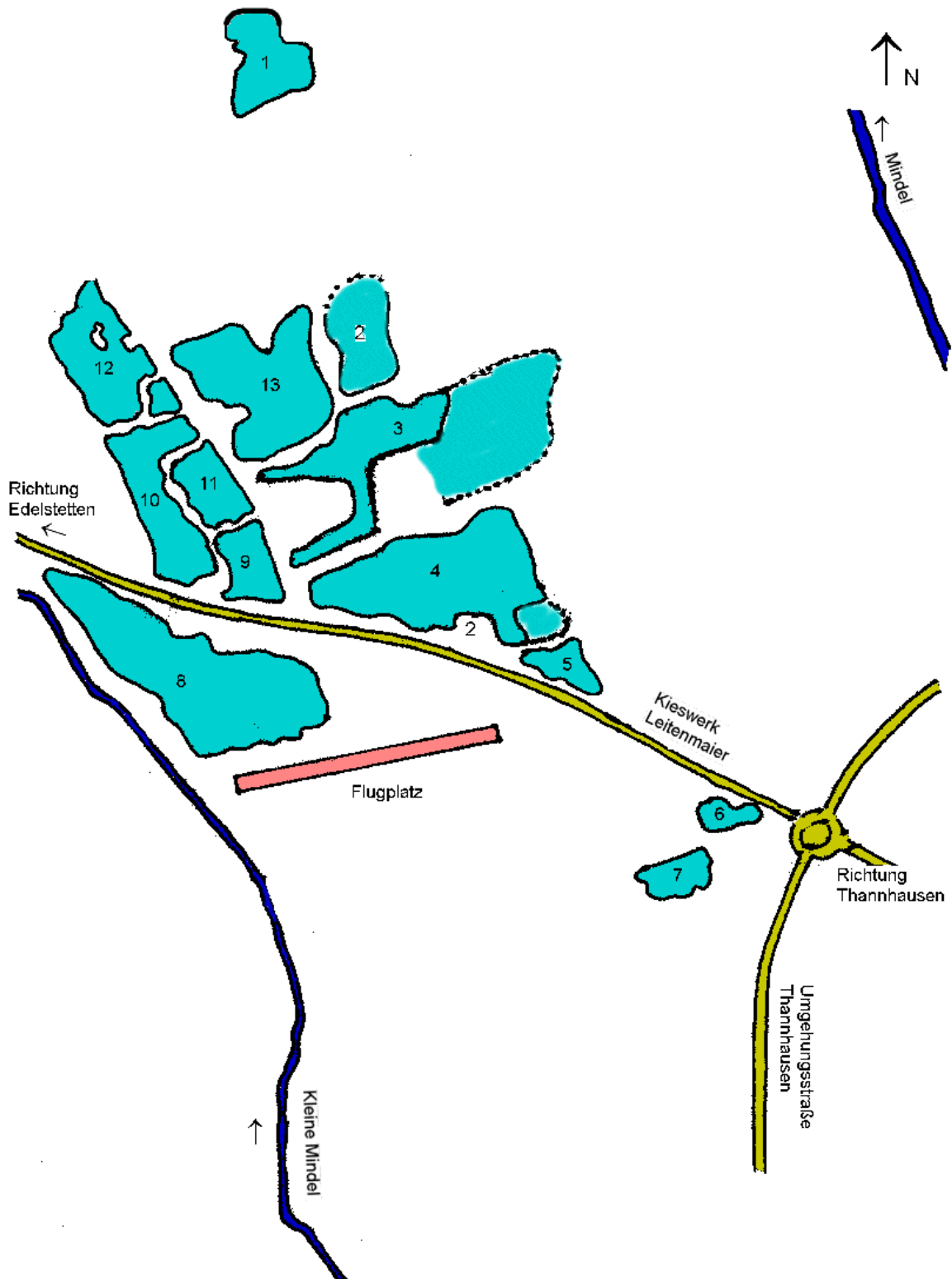




Anlage 3: Bereich Balzhausen - Burg



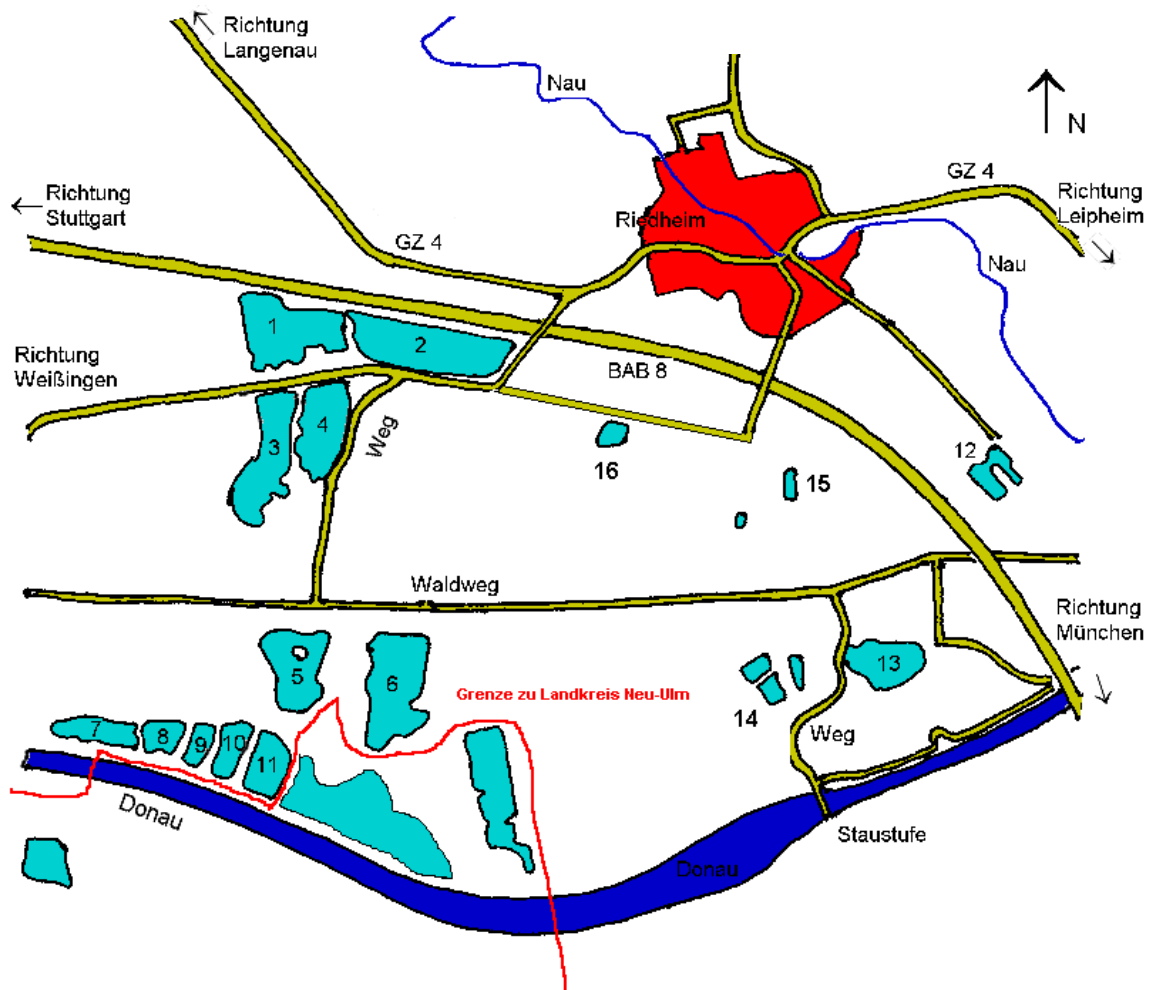
Anlage 4: Bereich Thannhausen - Mnsterhausen - Edelstetten



www.landkreis-guenzburg.de - Auswahl: "Brgerservice - Wasse r - Freizeit an Gewssern"

Warnungen, aktuelle Gefahrenstellen der Donau (fr Bootsfahrer),
Bilder, Poster, Karten, Links, Verordnungstexte im Original, Informationen z. B. ber
Flussbad Ichenhausen, Kanustrecke Gmzburg, die Gewsser im Landkreis, die Donau, Radwege an
den Flssen, Wasserski und ... und ... und ...

Anlage 5: Bereich Leipheim

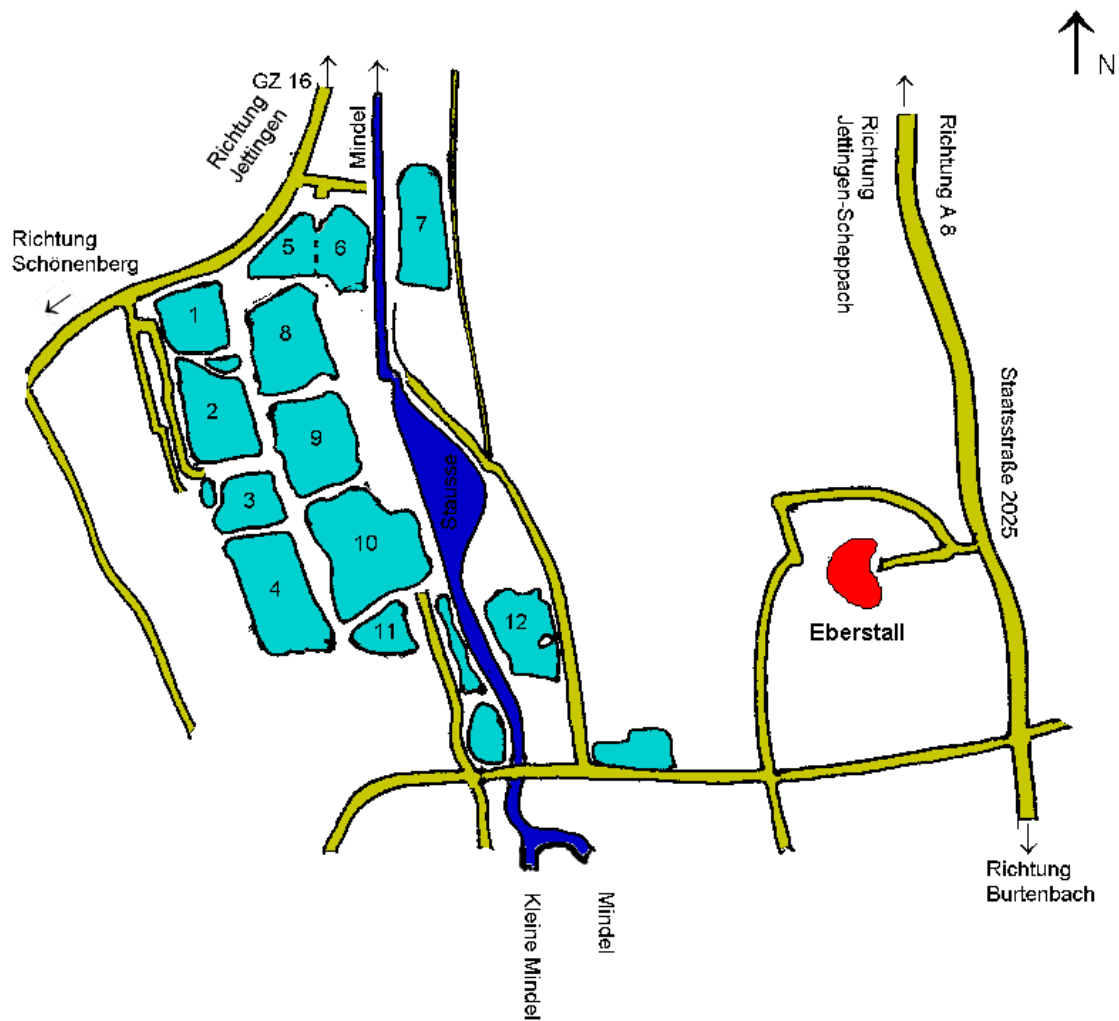


Herausgeber / Impressum:
Landratsamt Gmzburg
Fachbereich 42 Wasserrecht
An der Kapuzinermauer 1
89312 Gmzburg
Tel. 08221-95-330; E-Mail info@landkreis-guenzburg.de
Fax 08221-95-340

Text / Photos / Grafiken: Landratsamt Gmzburg;
Bild "Mona Mindel" : Regionalmarketing Gmzburg GbR / Foto Weiss"



Anlage 6: Bereich Jettingen - Schönenberg - Oberwaldbach



Weitere Informationen erhalten Sie beim Landratsamt unter Tel. 08221-95-330 und unter www.landkreis-guenzburg.de - Auswahl: "Bürgerservice - Wasser"

Touristische Informationen erhalten Sie bei der Regionalmarketing Gmzburg GbR unter der Tel.-Nummer 08221-95-140. <http://www.familien-und-kinderregion.de/>



www.landkreis-guenzburg.de - Auswahl: "Bürgerservice - Wasser - Freizeit an Gewässern"

Warnungen, aktuelle Gefahrenstellen der Donau (für Bootsfahrer),
Bilder, Poster, Karten, Links, Verordnungstexte im Original, Informationen z. B. über
Flussbad Ichenhausen, Kanustrecke Gmzburg, die Gewässer im Landkreis, die Donau,
Radwege an den Flüssen, Wasserski und ... und ... und ...